































KARTDATA:  
 Konstruksjon Tore Lund  
 Synfaring i perioden 2010-2013  
 Digitalisering Ove Oklevik ( 2010 -2012) og Gunnar Gytri 2013  
 Kartet ligg i Luster kommune i Sogn og Fjordane  
 Areal:9,8 km<sup>2</sup>

Godkjent av  
  
 Sogn og Fjordane  
 o-krins 2013  
 26/03

# Målestokk 1:10.000

-  Traktorslep
-  Spesielle detaljar, varde, tårn
-  Høgdekotar
-  Hjelpekotar
-  Høgdepunkt, avlangt høgdep.
-  Grop, stor og lita
-  Pytt, vassfylt grop
-  Brønn, oppkomme
-  Bekk, grøft
-  Flombekk, utydeleg grøft
-  Tydeleg myr
-  Utydeleg myr
-  Smal myr
-  Dyrka mark
-  Bebyggelse, forbode område
-  Ope område
-  Ope område med spredte tre
-  Skog: Nedsatt løpbar
-  Skog: Dårlig løpbar
-  Skog: Ikkje løpbar
-  Undervegetasjon: Nedsatt løpbar
-  Undervegetasjon: Dårlig løpbar

Mollandsmarki_02.06.21				
Ekspert kort		3,4 km		
				
1	142			
2	101			
3	112			

4	113				
5	114				
6	123				
7	130				
8	108				
			180 m	